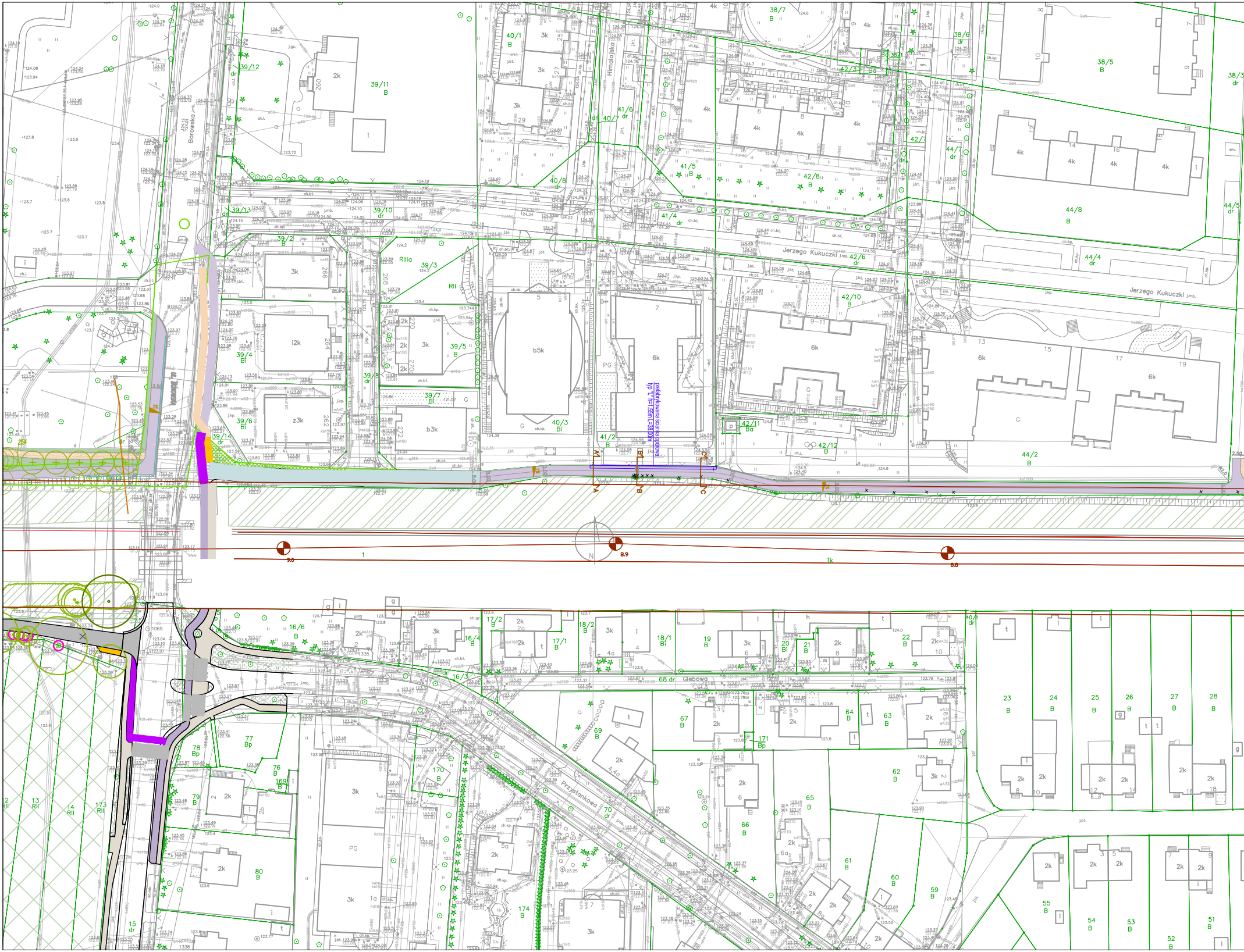
Borowska
Himalajska
Jerzego Kukuczki
Jerzego Kukuczki
Glebowa
Przystankowa
prefabrykowana ścianka oporowa
typ "L" h=1.55m L=38.00m
A
A
B
B
C
C
2%
9.0
8.9
8.8
Tk
N
39/12 dr
39/11 B
39/13 dr
39/10 dr
39/2 B
39/3
39/4 Bi
39/5 B
39/6 Bi
39/6 dr
39/7 Bi
39/14 dr
40/1 B
40/7 dr
40/8 dr
40/3 Bi
41/6 dr
41/5 B
41/4 dr
41/2 B
42/8 B
42/3 Ba
42/6 dr
42/10 B
42/11 Ba
42/12 B
42/7 dr
38/7 B
38/6 dr
38/5 B
38/3 dr
44/7 dr
44/8 B
44/4 dr
44/5 dr
44/2 B
RIIIa
RII
16/6 B
16/4 B
16/3 dr
17/2 B
17/1 B
18/2 B
18/1 Bi
19 B
20 Bi
21 B
22 B
68 dr
40/1 dr
23 B
24 B
25 B
26 B
27 B
28 B
67 B
69 B
171 Bp
64 B
63 B
62 B
65 B
66 B
61 B
60 B
59 B
55 B
54 B
53 B
52 B
51 B
77 Bp
78 Bp
76 B
169 B
79 B
80 B
170 B
70 dr
174 B
173 RII
14 RII
13 RII
2 RII
15 dr
b5k
6k
b3k
i2k
z3k
PG
G
p

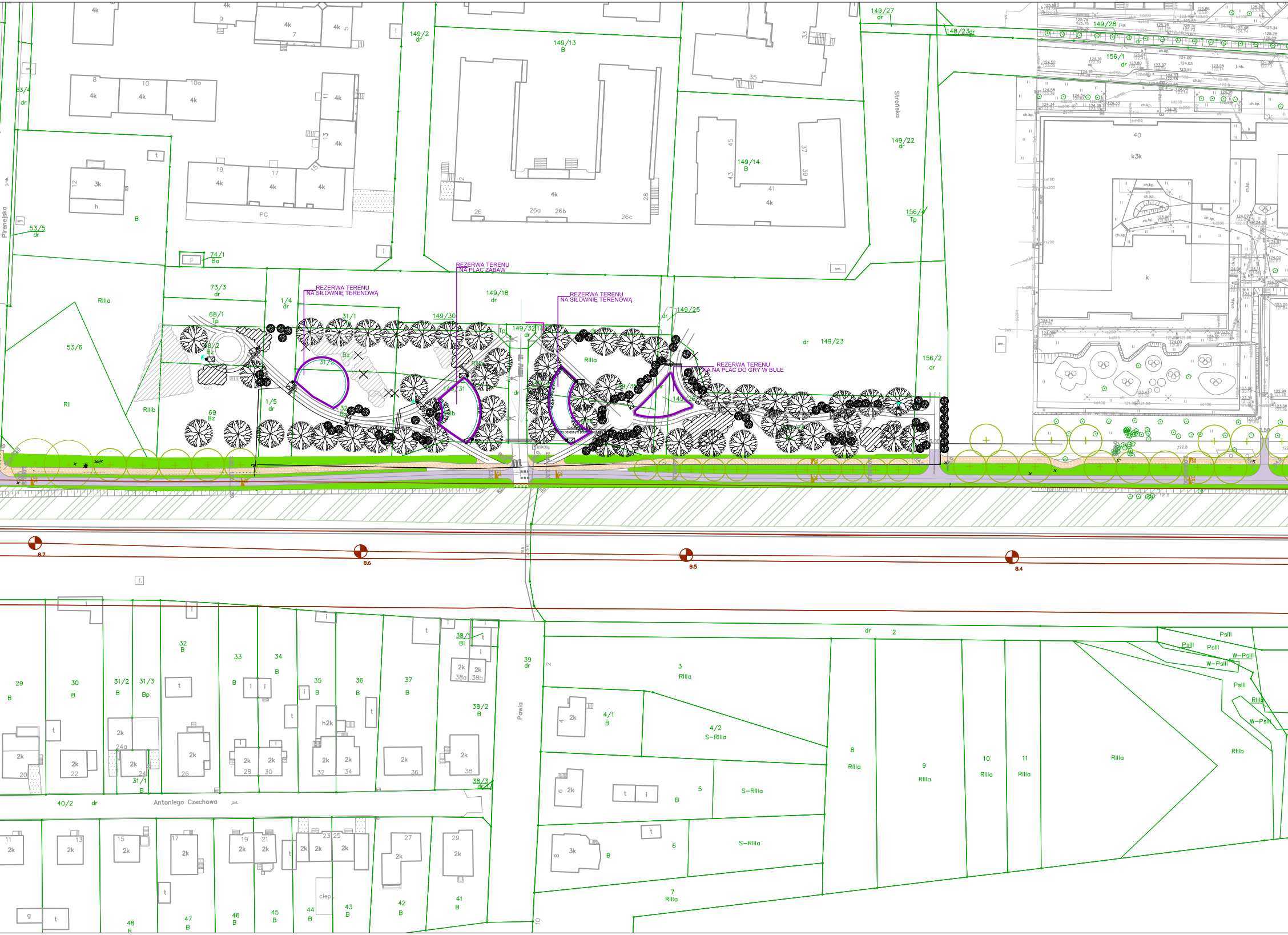
REZERWA TERENU NA PLAC ZABAW
REZERWA TERENU NA SIŁOWNIĘ TERENOWĄ
REZERWA TERENU NA SIŁOWNIĘ TERENOWĄ
REZERWA TERENU NA PLAC DO GRY W BULE
Pirenejska
Strońska
Pawia
Antoniego Czechowa
149/2 dr
149/13 B
149/27 dr
148/23 dr
149/28
156/1 dr
149/22 dr
149/14 B
156/4 Tp
53/4 dr
53/5 dr
74/1 Ba
73/3 dr
1/4 dr
149/18 dr
149/30
149/32 dr
149/25
149/23 dr
156/2 dr
68/1 Tp
31/1
31/2
1/5 dr
69 Bz
53/6
RIIIa
RII
RIIIb
149/31
149/26
8.7
8.6
8.5
8.4
40 k3k
39 dr
38/1 Bi
38/2 B
38/3 dr
40/2 dr
3 RIIIa
4/1 B
4/2 S–RIIIa
5 B
S–RIIIa
6 B
7 RIIIa
8 RIIIa
9 RIIIa
10 RIIIa
11 RIIIa
RIIIa
RIIIb
PsIII
W–PsIII
dr 2
29 B
30 B
31/2 B
31/3 Bp
31/1 B
32 B
33 B
34 B
35 B
36 B
37 B
41 B
42 B
43 B
44 B
45 B
46 B
47 B
48 B

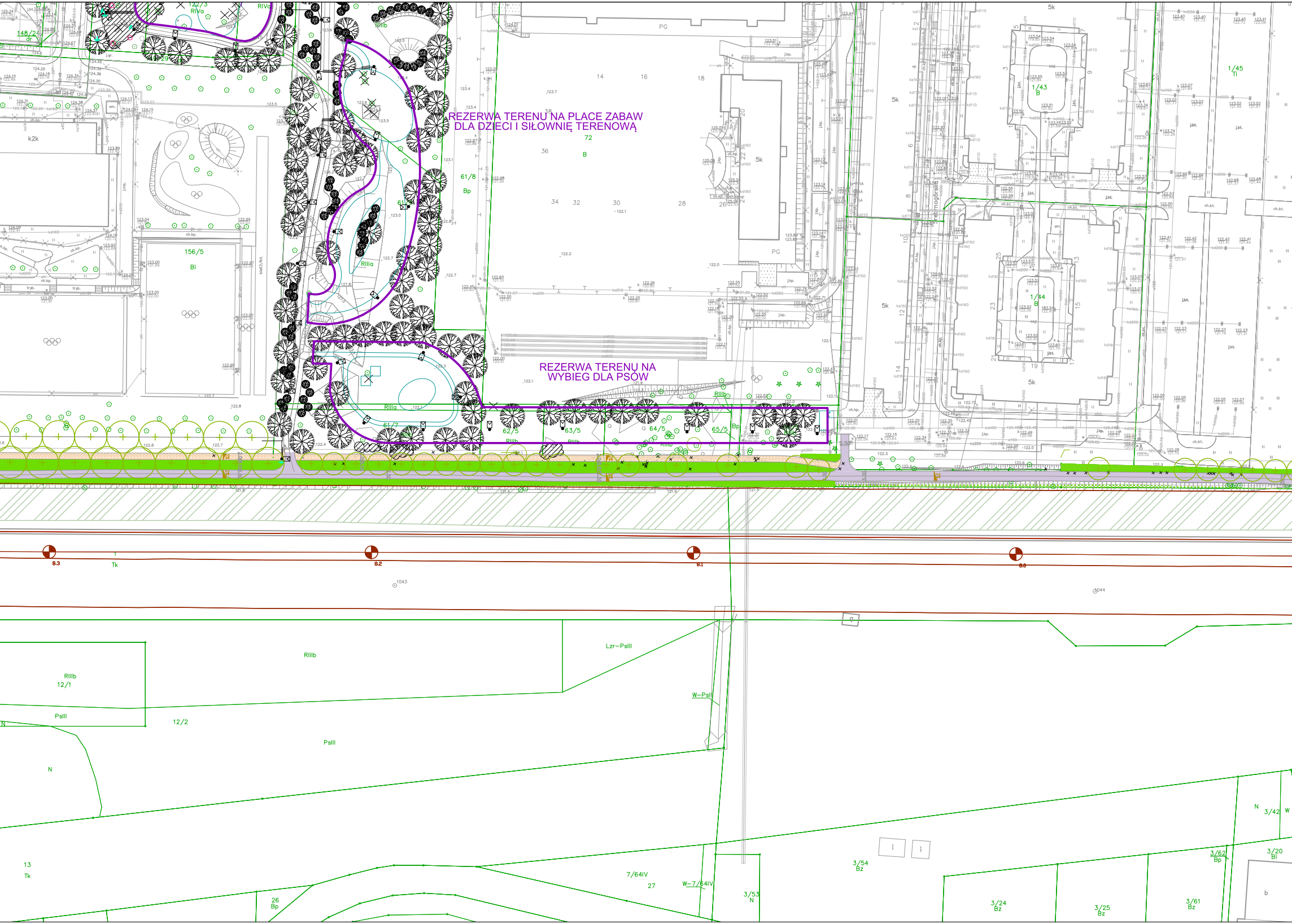
REZERWA TERENU NA PLACE ZABAW DLA DZIECI I SIŁOWNIĘ TERENOWĄ
REZERWA TERENU NA WYBIEG DLA PSÓW
12/3
RIVa
148/2
dr
k2k
156/5
Bi
RIIIb
61/8
Bp
61/
RIIIa
61/7
62/5
63/5
64/5
65/5
Bp
72
B
PG
5k
1/43
B
1/44
B
1/45
Ti
Tk
8.3
8.2
8.1
8.0
RIIIb
12/1
PsIII
12/2
N
Lzr–PsIII
W–PsIII
13
Tk
26
Bp
7/64IV
27
W–7/64IV
3/53
N
3/54
Bz
3/24
Bz
3/25
Bz
3/61
Bz
3/62
Bp
3/20
Bi
3/42
W

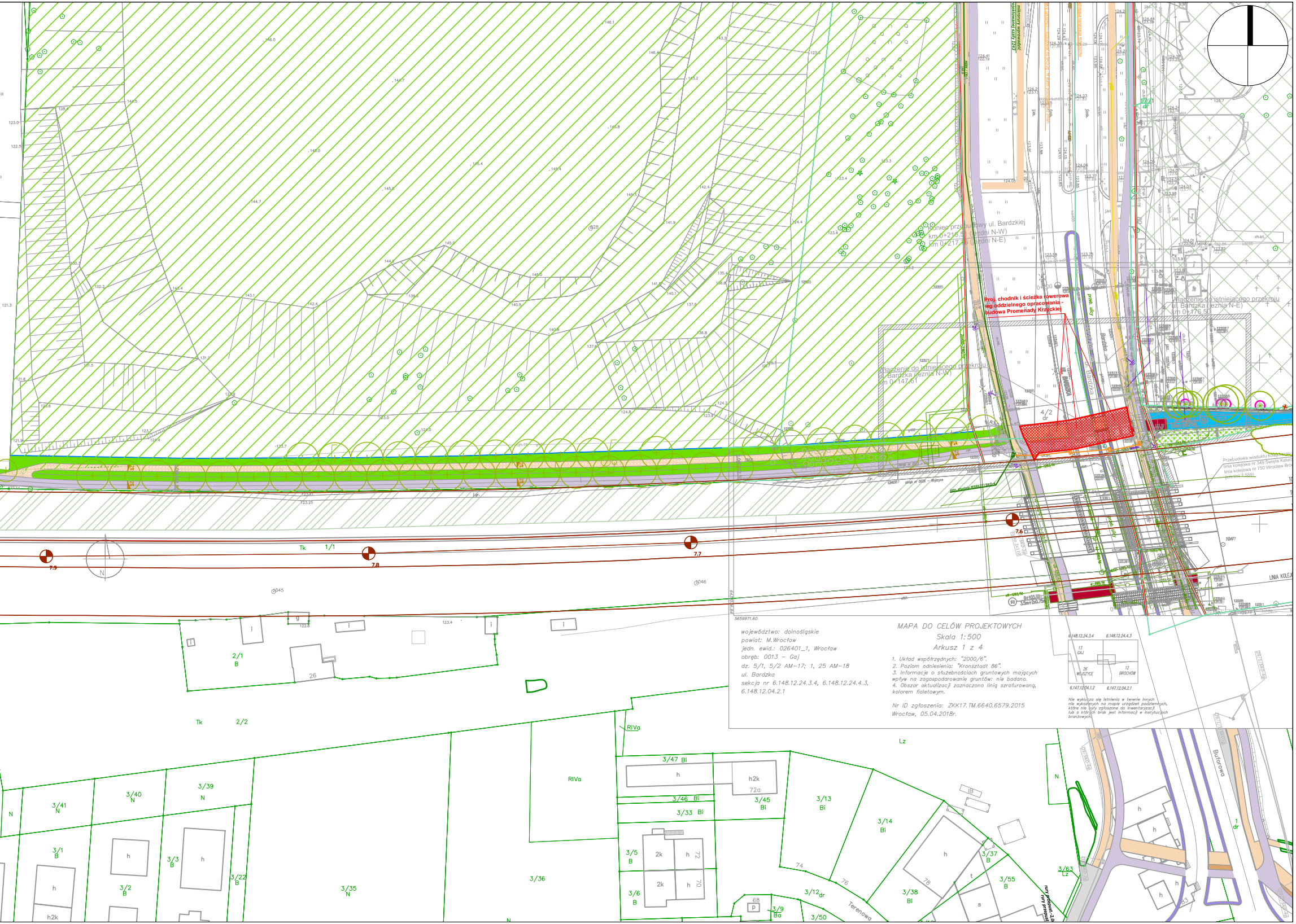
Koniec przebudowy ul. Bardzkiej
km 0+216,51 (jezdni N-W)
km 0+217,76 (jezdni N-E)
Proj. chodnik i ścieżka rowerowa wg oddzielnego opracowania - budowa Promenady Krzyckiej
Włączenie do istniejącego przekroju ul. Bardzka (jezdnia N-E) km 0+176,50
Włączenie do istniejącego przekroju ul. Bardzka (jezdnia N-W) km 0+147,61
ul. Bardzka
przeb. ulicy
4/2
dr
Tk
1/1
2/1
B
2/2
26
RIVa
Lz
3/47 Bi
3/46 Bi
3/33 Bi
3/45 Bi
3/13 Bi
3/14 Bi
3/39 N
3/40 N
3/41 N
3/1 B
3/2 B
3/3 B
3/22 B
3/35 N
3/36
3/5 B
3/6 B
3/9 Ba
3/12 dr
3/50
3/37 B
3/38 Bi
3/55 B
3/63 Lz
h2k
72a
72
70
74
76
78
68
Terenowa
Buforowa
LINIA KOLEJ
7.6
7.7
7.8
7.9
5659971.60

MAPA DO CELÓW PROJEKTOWYCH

Skala 1:500

Arkusz 1 z 4

województwo: dolnośląskie
powiat: M.Wrocław
jedn. ewid.: 026401_1, Wrocław
obręb: 0013 – Gaj
dz. 5/1, 5/2 AM–17; 1, 25 AM–18
ul. Bardzka
sekcja nr 6.148.12.24.3.4, 6.148.12.24.4.3,
6.148.12.04.2.1

1. Układ współrzędnych: "2000/6".
2. Poziom odniesienia: "Kronsztadt 86".
3. Informacje o służebnościach gruntowych mających wpływ na zagospodarowanie gruntów: nie badano.
4. Obszar aktualizacji zaznaczono linią szrafurowaną, kolorem fioletowym.

Nr ID zgłoszenia: ZKK17.TM.6640.6579.2015
Wrocław, 05.04.2018r.

6.148.12.24.3.4	6.148.12.24.4.3
13 GAJ	
26 WOJSZYCE	12 BROCHÓW
6.147.12.04.1.2	6.147.12.04.2.1

Nie wyklucza się istnienia w terenie innych nie wykazanych na mapie urządzeń podziemnych, które nie były zgłoszone do inwentaryzacji lub o których brak jest informacji w instytucjach branżowych.

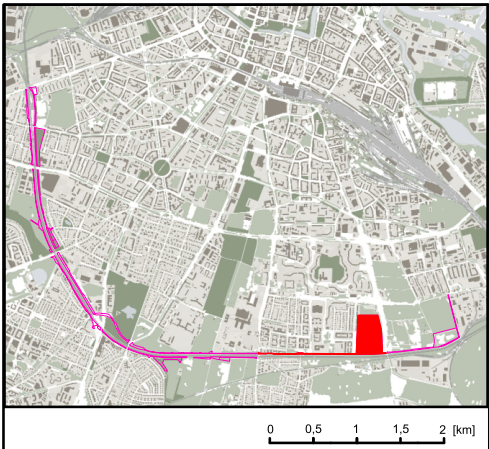

ODCINEK F - Promenada Krzycka pomiędzy ul. Borowską, a ul. Bardzką:

F1. Odcinek od ul. Borowskiej do ul. Bardzkiej (Wzgórze Gajowe)

F

Legenda

Elementy:

istniejące projektowane

Wyróżnione dane katastralne

▭ granice działek

▬ ▬ ▬ ▬ ▬ ▬ granica opracowania

Oznaczenia związane z funkcjonowaniem lini kolejowej

◕ 13.7 kilometrarz

— oś lini kolejowej

— granica 15 m od lini kolejowej

Układ komunikacyjny

istniejące	projektowane	
▨	▨	ciąg pieszy - nawierzchnia mineralna
▨	▨	ciąg rowerowy - nawierzchnia bitumiczna
▨	▨	ciąg pieszo-rowerowy - nawierzchnia żywiczno-mineralna
▨	▨	droga wspólna - nawierzchnia bitumiczna
▨	▨	obszar zielony
▥	▥	przejścia dla pieszych

Wybrane elementy małej architektury

— ogrodzenie

〰 ogrodzenie do usunięcia/przeniesienia

○ akcent krajobrazowy

Szata roślinna

⊙ ⊕ drzewa

⊙ drzewa wartościowe

⊗ drzewa do usunięcia

Główny wykonawca	
PHU Dworniczak s. c. ul. Sosnowa 20, 54-015 Wrocław NIP: 897 001 46 56 www.dworniczak.com Biuro: ul. Zachodnia 20/IIP, 53-644 Wrocław 500 013 574 PHUdworniczak@gmail.com	DWORNICZAK architektura krajobrazu
Biuro partnerskie	
Tecla Sp. z o.o. Architektura i Urbanistyka ul. Daszyńskiego 3/6, 50-309 Wrocław NIP: 898 224 28 31 www.tecla.pl 608 176 176 biuro@tecla.pl	TECLA

Zamawiający	Gmina Wrocław Zarząd Dróg i Utrzymania Miasta ul. Długa 49, 53-633 Wrocław.	
Tytuł opracowania	Koncepcja programowo-przestrzenna zagospodarowania obszarów w ramach projektu Promenada Krzycka	
Nr i nazwa rysunku	Odcinek F	
Skala / data	1:1000	2019-03-13
Kierownik	dr inż. arch. kraj. Łukasz Dworniczak	
Autorzy prac	mgr inż. arch. Bartłomiej Święs mgr inż. arch. Dagmara Żelazny inż. arch. Anna Grabińska inż. arch. Mateusz Mulica mgr inż. Rafał Walkowiak (projekt drogowy)	